

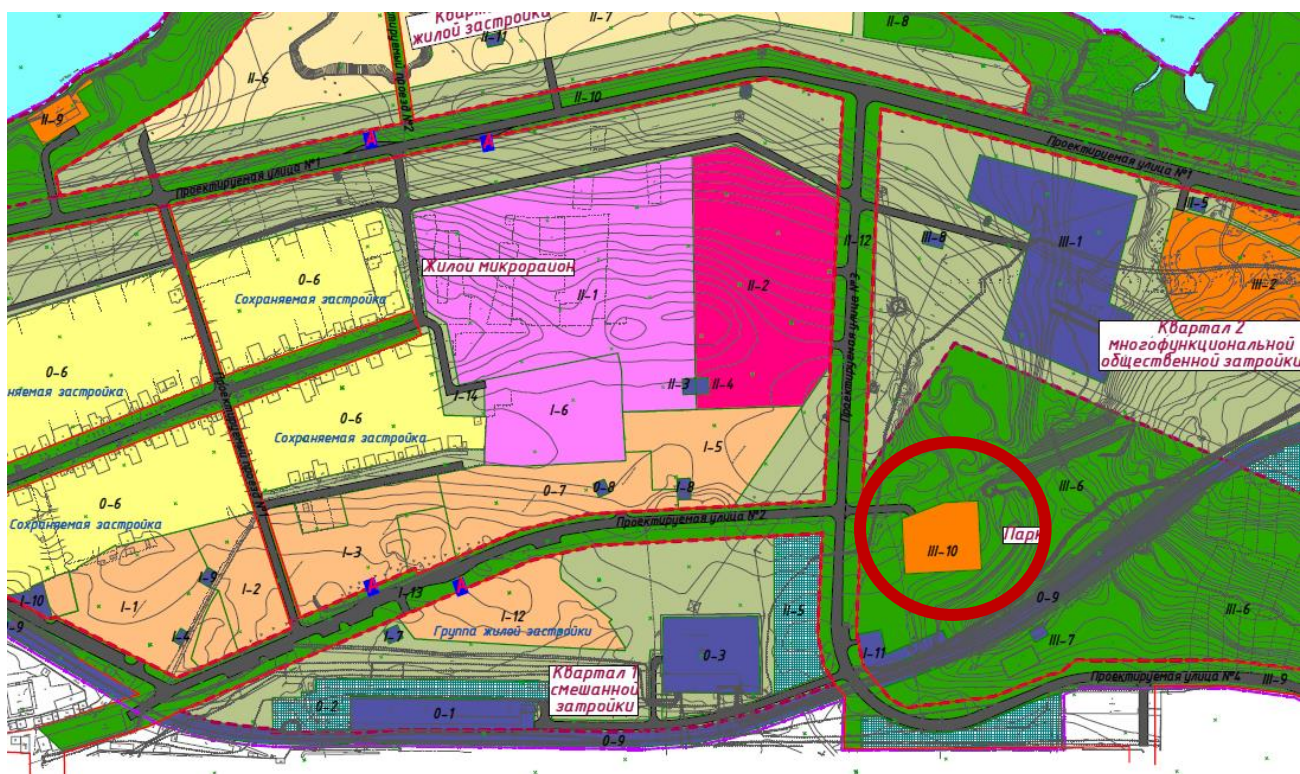


## 2. Микрорайон «Видный».

В микрорайоне Видный можно образовать земельный участок с видом разрешенного использования – амбулаторно-поликлиническое обслуживание (3.4.1).

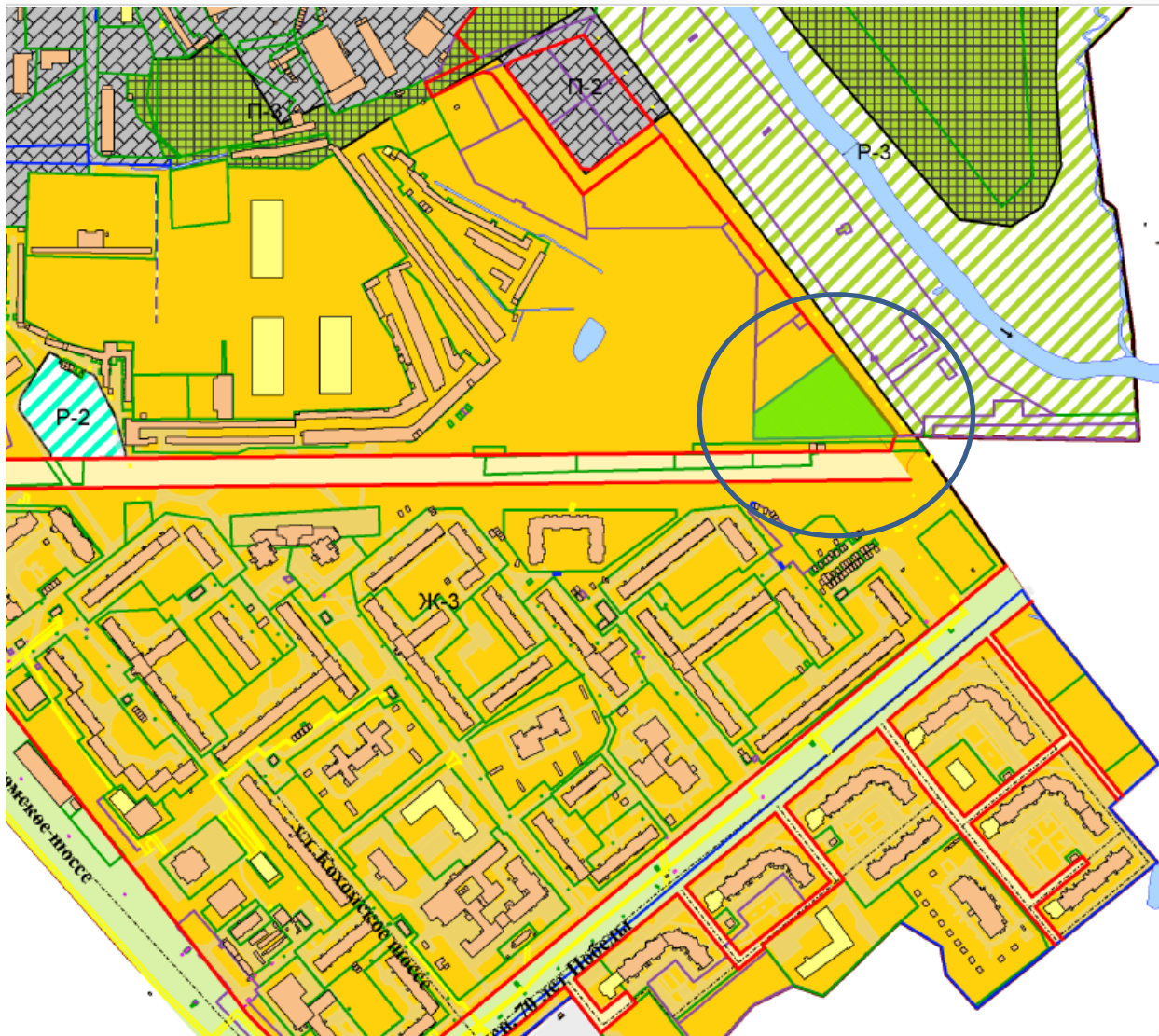
и застройки. Решение о внесении изменений в Правила принято. Планируемый срок утверждения Ивановской городской Думой внесения изменений в Правила землепользования и застройки города Иванова – **24.11.2021.**

Исходя из условия 163 посещения в смену **требуется** земельный участок ориентировочной площадью **0,5 Га.**



### 3. Микрорайон «Рождественский».

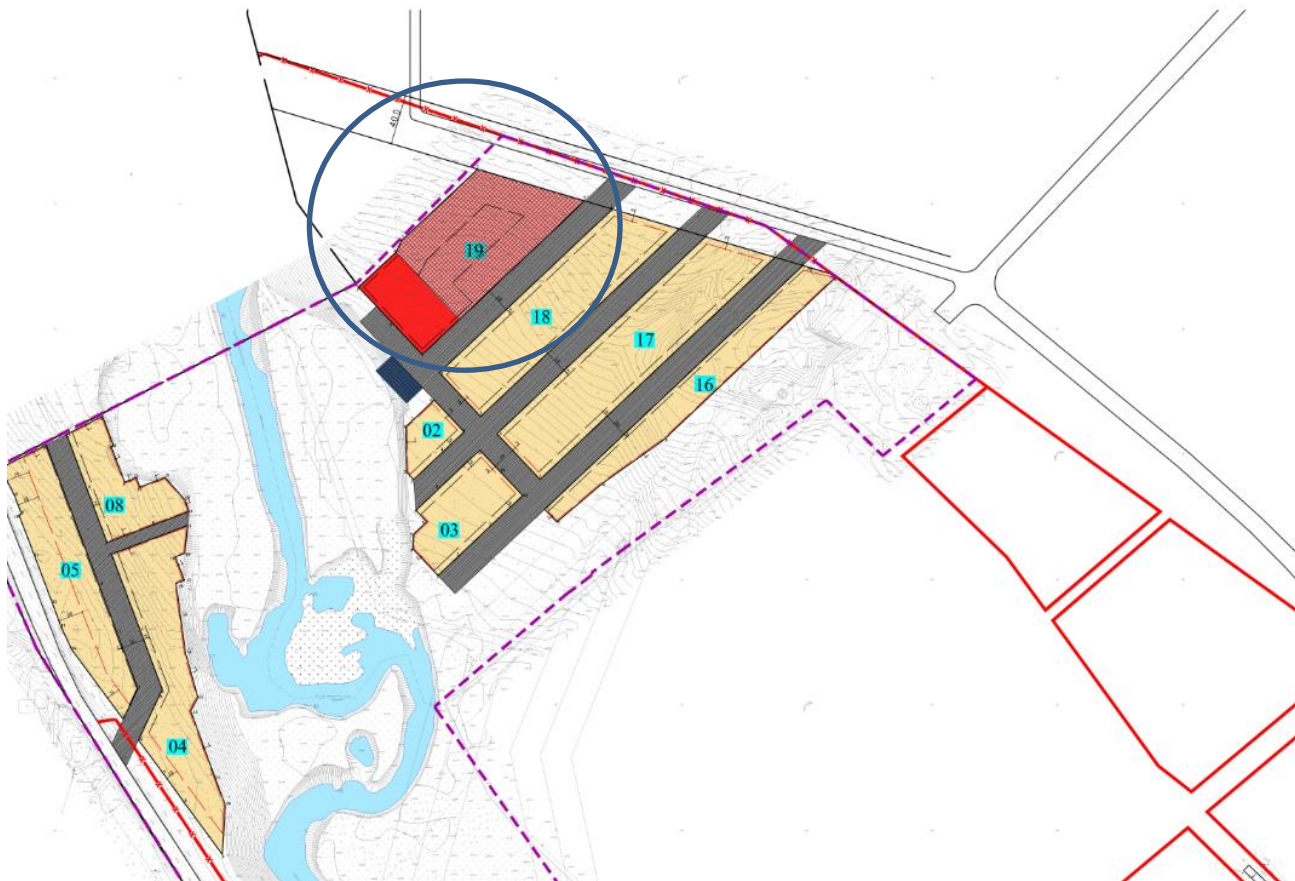
Земельный участок ориентировочной площадью **0,74 Га** в районе проспекта 70 лет Победы. Данный земельный участок входит в территорию, в отношении которой утверждена Документация. Документацией предусмотрено образование указанного земельного участка с видом разрешенного использования «Амбулаторно-поликлиническое обслуживание».





Альтернативный вариант в местечке Авдотьино.

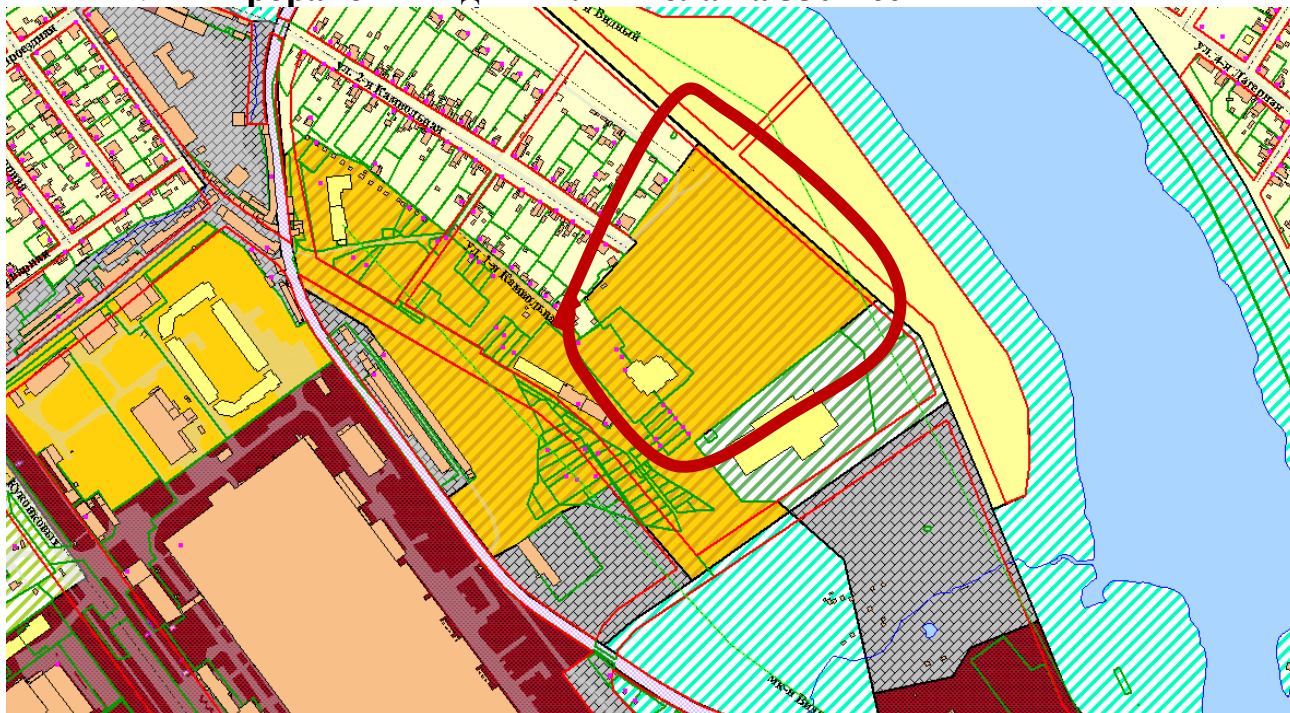
В районе улицы Революционной города Иванова имеется предполагаемый к образованию земельный участок ориентировочной площадью **0,698 Га.**



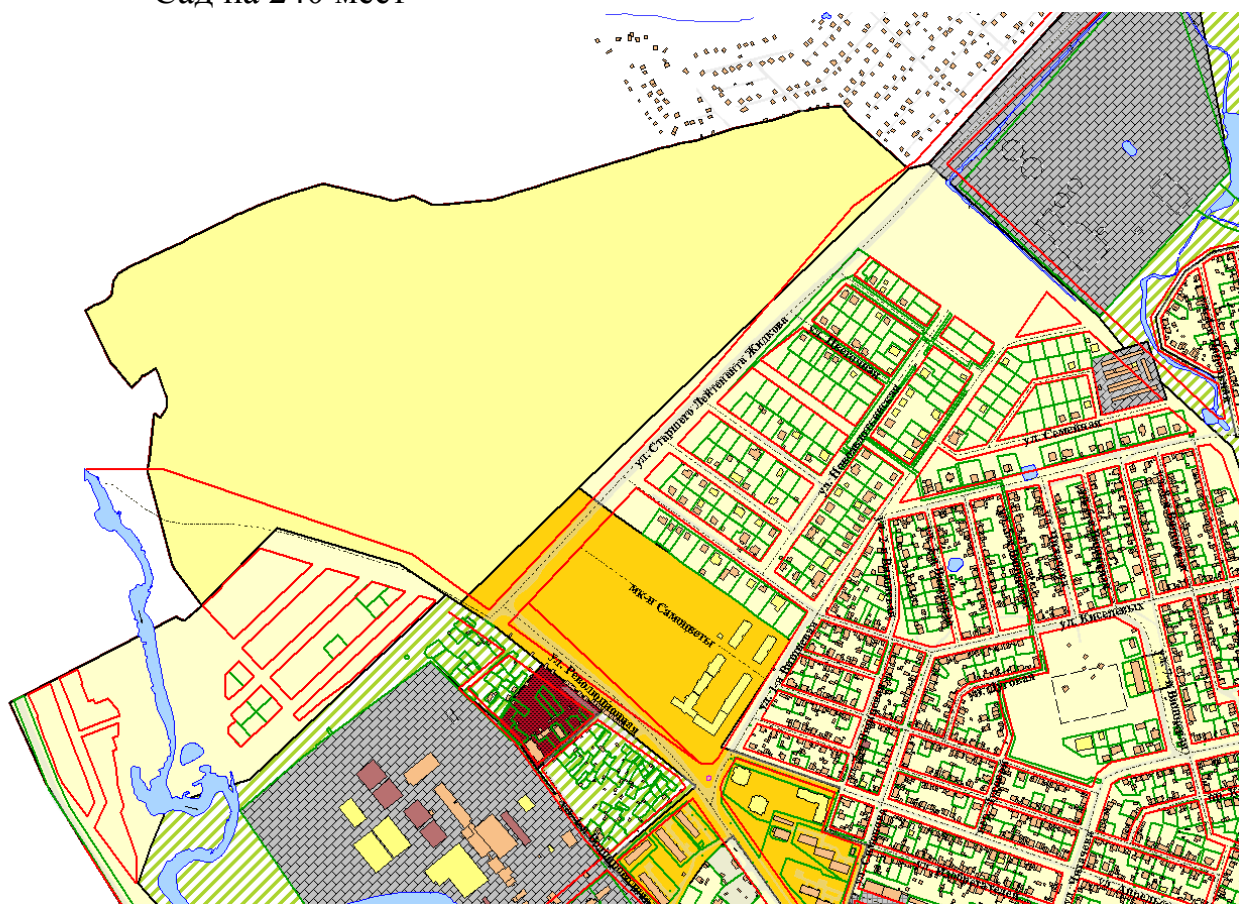
На этом участке возможно размещение детского сада.

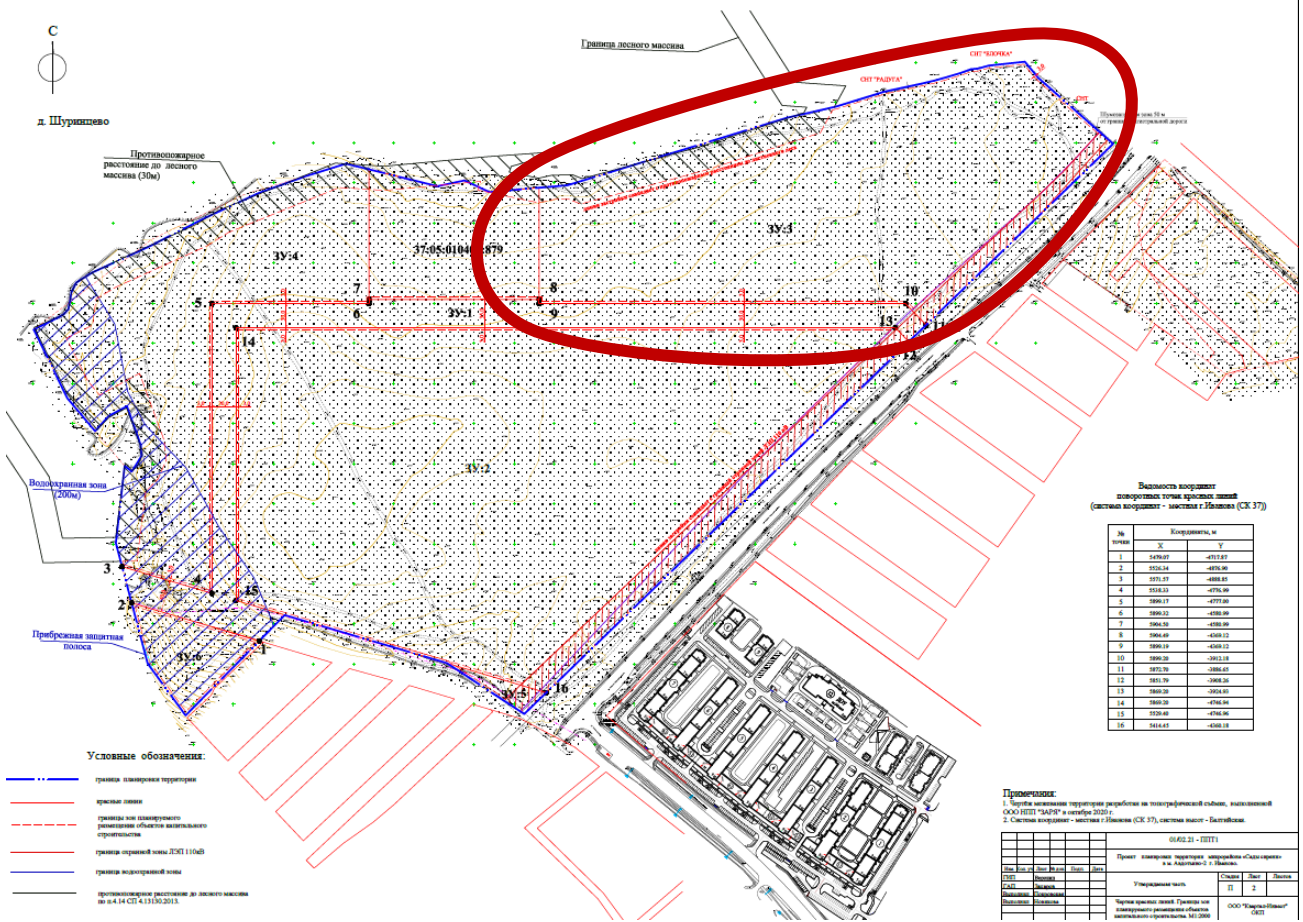
# Участки для образовательных организаций

## 1. Микрорайон «Видный». Школа на 550 мест

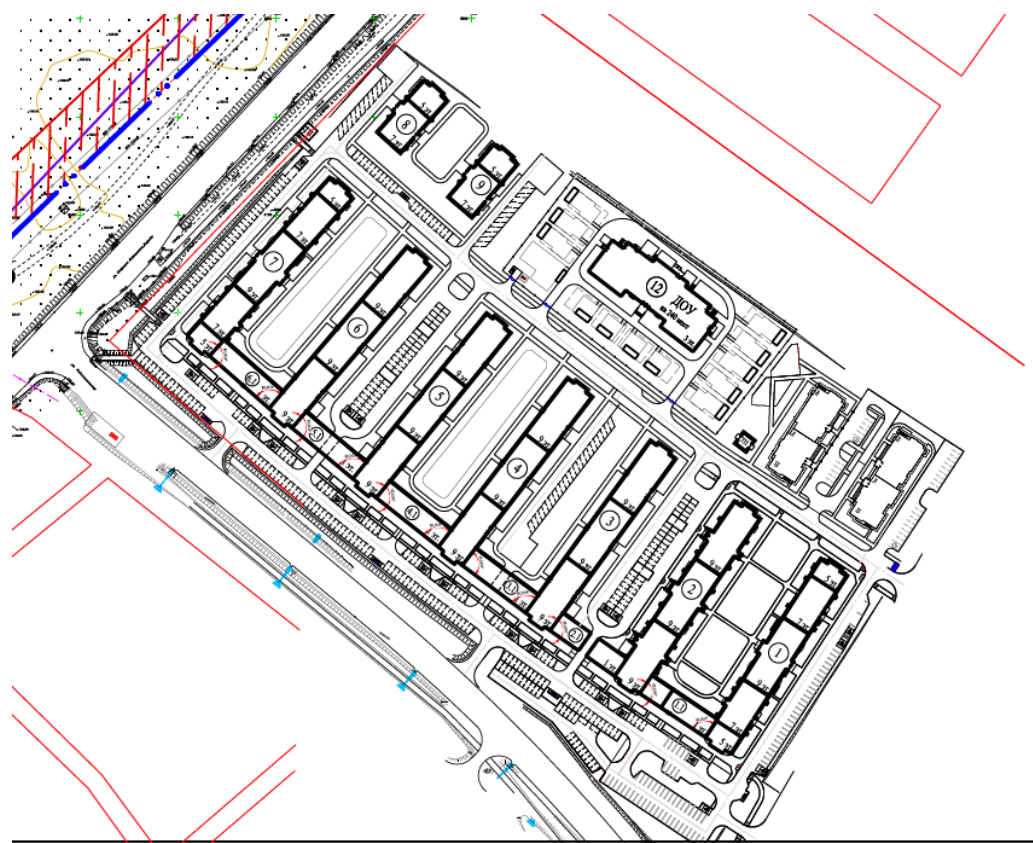


## 2. Местечко Авдотьино. Школа на 900 или более мест. Сад на 240 мест





# ШКОЛА



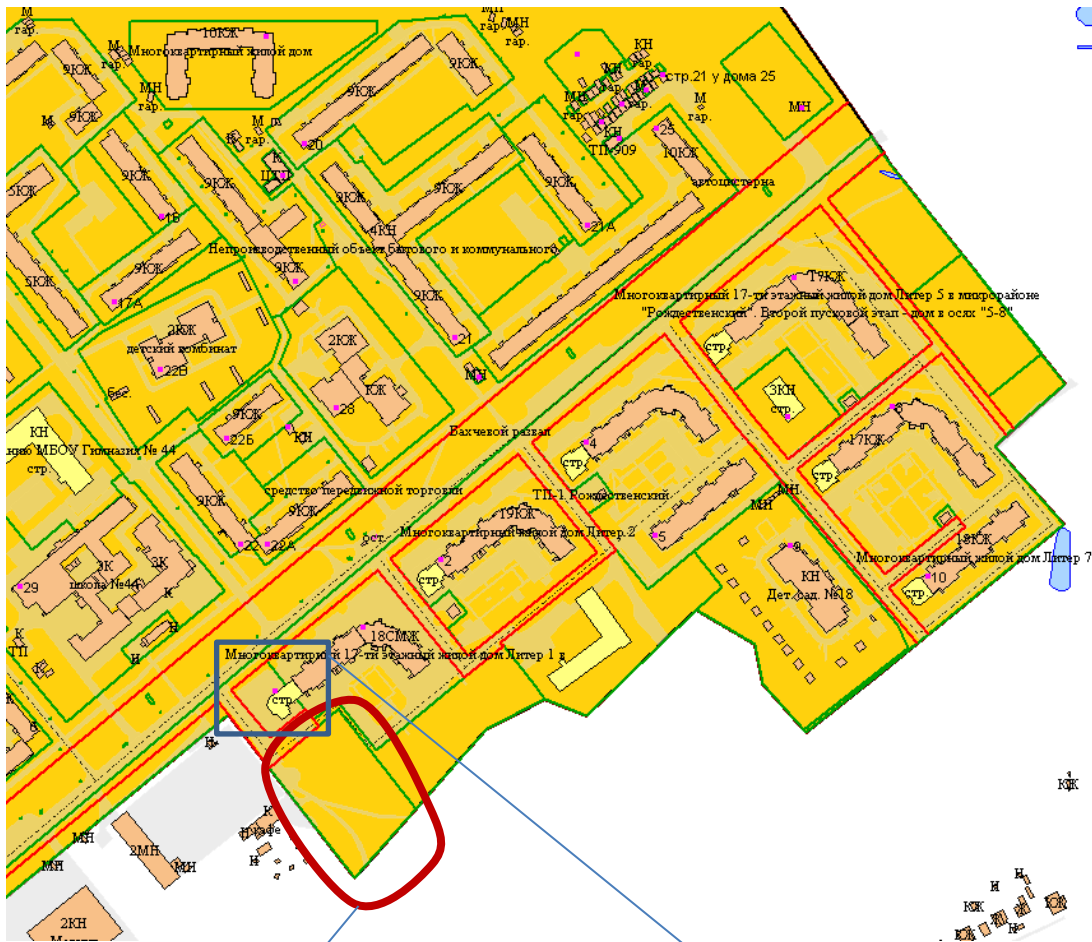
# ДЕТСКИЙ САД





# Участки для иных организаций

## Мкр. Рождественский

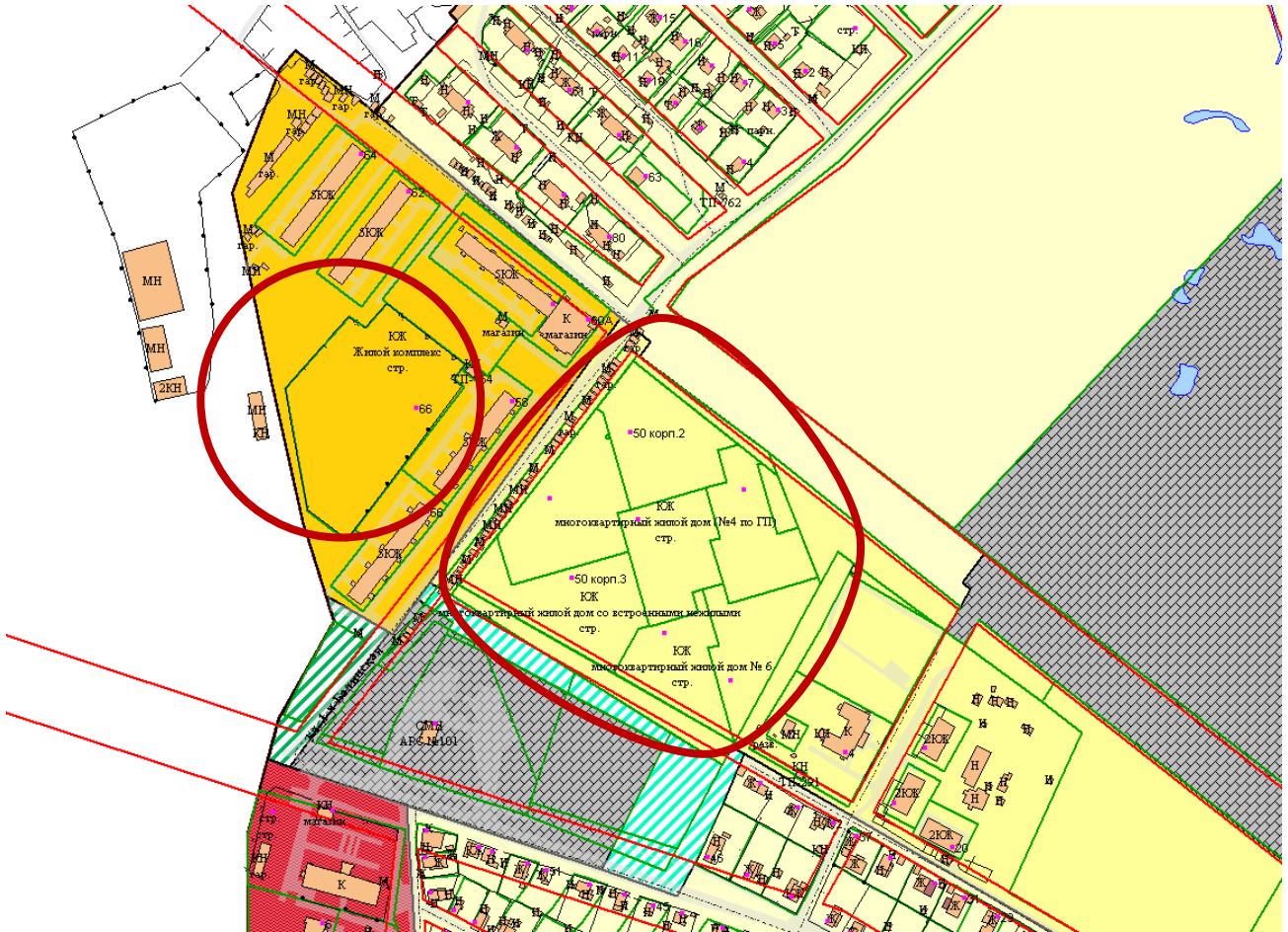


Православный храм

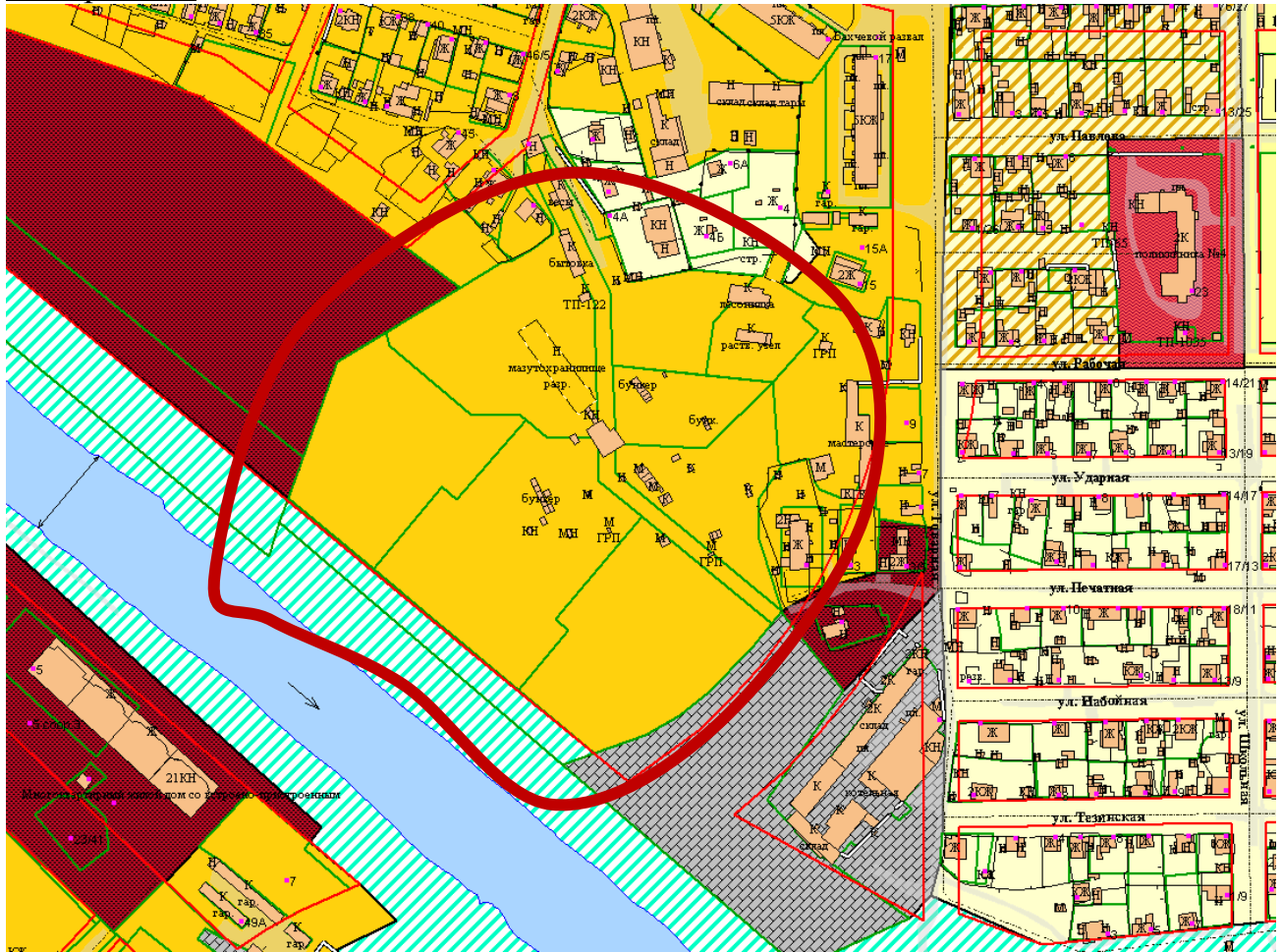
дополнительное образование, клиника  
спорт (на выбор)

# Участки для МКД

## 1-я Балинская

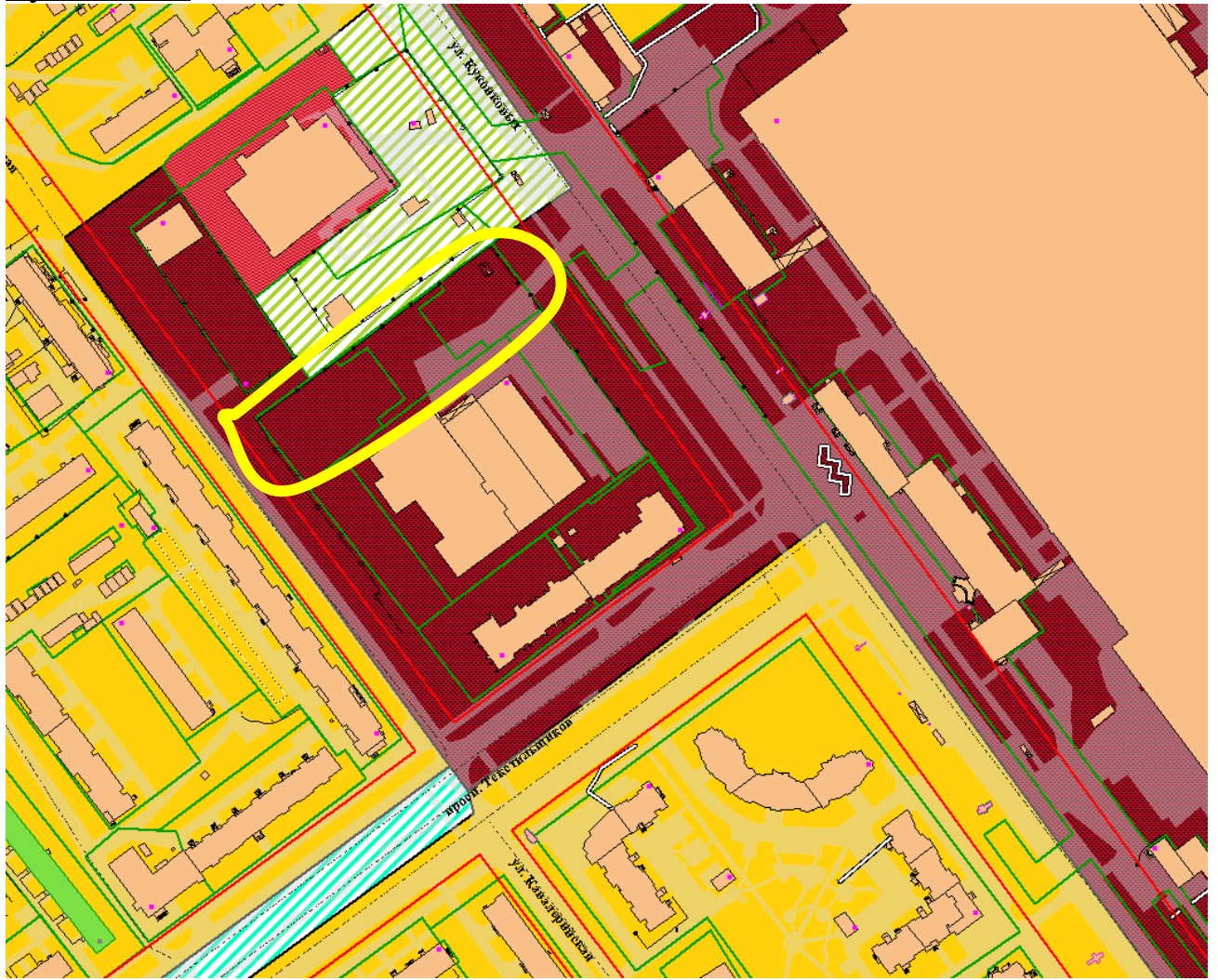


# Набережная

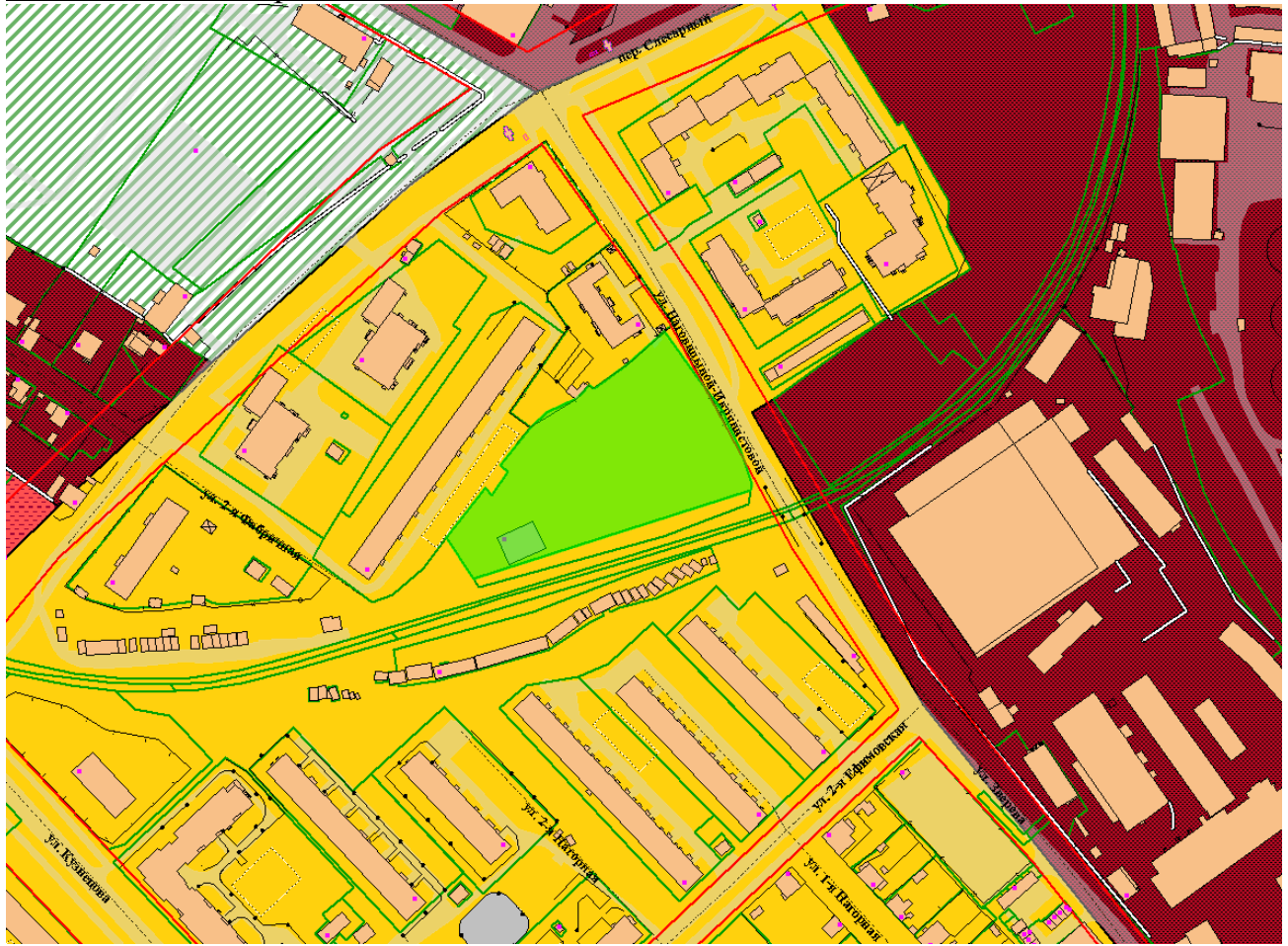




Куконковых

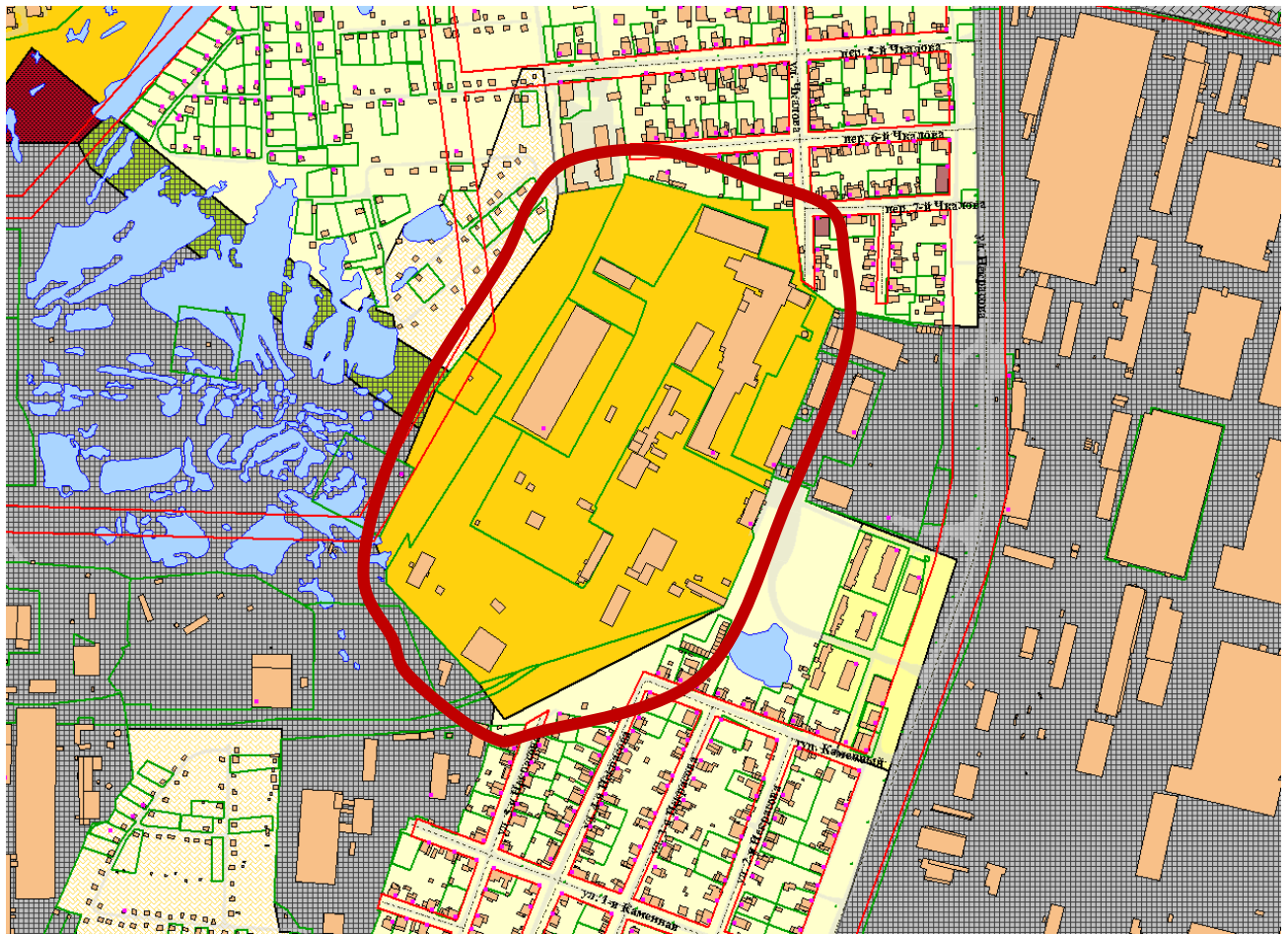


Наговициной-Икрыкистовой



# Планировка территории бывших промплощадок

Территория бывшего керамического завода (тип жилья определить проектом)



Вдоль ул. Старшего лейтенанта Жидкова

